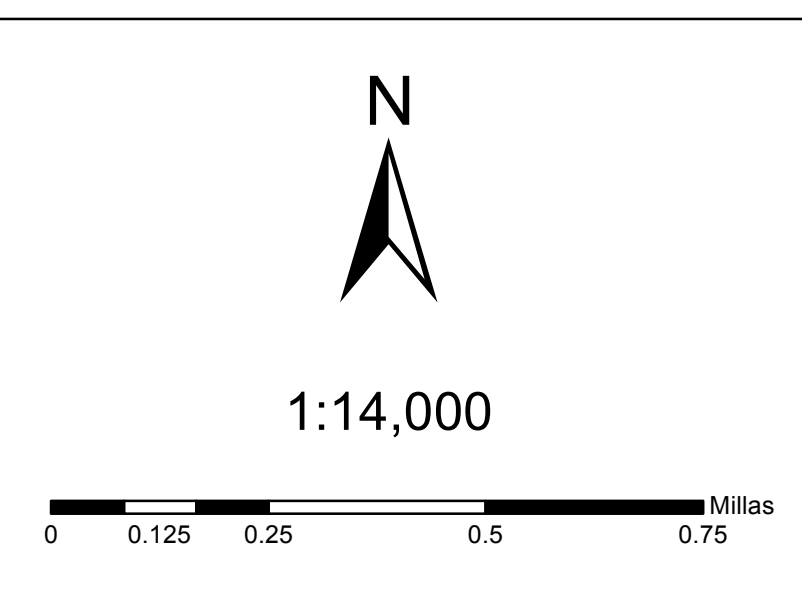










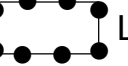







IRN 8/26/2016 SPCS PR & VI NAD83



**Clasificación**

 Suelo Rústico Especialmente Protegido-Ecológico	 Suelo Rústico Especialmente Protegido-Ecológico/Agrícola	<b>Elemento Geográfico</b>	 Límite de Municipio
 Suelo Rústico Especialmente Protegido	 Suelo Urbano	 Sistema Vial	 Límite de Barrio
 Suelo Rústico Especialmente Protegido-Agrícola	 Suelo Rústico Común	 Cuerpo de Agua	 Límite Zona Interés Turístico

**Red Vial**

 AUTOPISTA	 RED PRIMARIA	 RED PRIMARIA URBANA	 RED SECUNDARIA	 RED TERCIARIA
---	--	---	--	---